	Reporte N°1. Construcción de Cercos.	ALTO MAIPO SpA
	CTO CO2223 - Mejoramiento y Generación Vega EY-1	Octubre 2017

REPORTE N°1. CONSTRUCCIÓN DE CERCOS

Con fecha 20 de enero de 2017 la Superintendencia del Medio Ambiente (en adelante SMA) dio inicio a la instrucción del procedimiento administrativo sancionatorio Rol D-001-2017 en contra de Alto Maipo SpA., titular del proyecto “Proyecto Hidroeléctrico Alto Maipo”, aprobado mediante RCA N° 256/2009.

En lo que interesa, se imputó como infracción que *“Se afectó sin autorización, una superficie aproximada de 850 m2 de la vega EY-1”*, y al respecto en el programa de cumplimiento se comprometió como Acción ID 1 el *“Mejorar las condiciones de hábitat y enriquecer un nuevo sector de 850 m2 de superficie”*, como Acción ID 2 el *“Mejorar la superficie de 789m2 de hábitat de vega degradada”* y finalmente como Acción ID 3 el *“Instalar cercos en los límites de las áreas definidas en las acciones ID 1 y 2, con el propósito de evitar el acceso de personas y/o maquinaria a dichas áreas”*.


En dicho contexto, este documento tiene como objetivo informar, en específico sobre el estado de avance de la acción ID 3 del programa de cumplimiento, dando cuenta de la finalización de la construcción de los cercos en los límites del área de mejoramiento y enriquecimiento de nuevo hábitat y del área de mejoramiento de vega degradada (EY-1), comprometidas respectivamente en las acciones ID 1 y 2 del programa de cumplimiento.

La construcción de los cercos se llevó a cabo en conformidad a lo indicado en el Plan de Manejo de la Vega EY-1, documento que fue acompañado en el programa de cumplimiento.


Detalle implementación Acción ID 3

Las actividades de instalación del cerco fueron realizadas en el mes de octubre de 2017.

El cerco fue construido con polines de pino impregnado de 4”, y pintados en la base con Carbolíneo, y se utilizó una malla hexagonal metálica de 1,5 m de altura, la cual fue enterrada en la base a una profundidad de 20-30 cm. Por la parte superior del cerco se instalaron 4 hebras de alambre púa, pues se agregó una hilera más para dar más firmeza a la malla hexagonal. Se instalaron portones para el acceso.

	Reporte N°1. Construcción de Cercos.	ALTO MAIPO SpA
	CTO CO2223 - Mejoramiento y Generación Vega EY-1	Octubre 2017

A continuación, se presentan las fotografías fechadas y georreferenciadas que dan cuenta de la instalación de cerco en los límites del área de mejoramiento y enriquecimiento de nuevo hábitat y del área de mejoramiento de vega degradada (EY-1).

	Reporte N°1. Construcción de Cercos.	ALTO MAIPO SpA
	CTO CO2223 - Mejoramiento y Generación Vega EY-1	Octubre 2017


FOTOGRAFÍAS ÁREA DE MEJORAMIENTO Y ENRIQUECIMIENTO DE NUEVO HÁBITAT



19S E397.307; N6.271.695



19S E397.278; N6.271.682


	Reporte N°1. Construcción de Cercos.	ALTO MAIPO SpA
	CTO CO2223 - Mejoramiento y Generación Vega EY-1	Octubre 2017



19S E397.323; N6.271.709




19S E397.311; N6.271.700

	Reporte N°1. Construcción de Cercos.	ALTO MAIPO SpA
	CTO CO2223 - Mejoramiento y Generación Vega EY-1	Octubre 2017



19S E397.296; N6.271.720

	Reporte N°1. Construcción de Cercos.	ALTO MAIPO SpA
	CTO CO2223 - Mejoramiento y Generación Vega EY-1	Octubre 2017


FOTOGRAFÍAS ÁREA DE MEJORAMIENTO DE VEGA EY1



19S E397.204; N6.271.663



19S E397.194; N6.271.651

	Reporte N°1. Construcción de Cercos.	ALTO MAIPO SpA
	CTO CO2223 - Mejoramiento y Generación Vega EY-1	Octubre 2017



19S E397.180; N6.271.642



19S E397.171; N6.271.631